

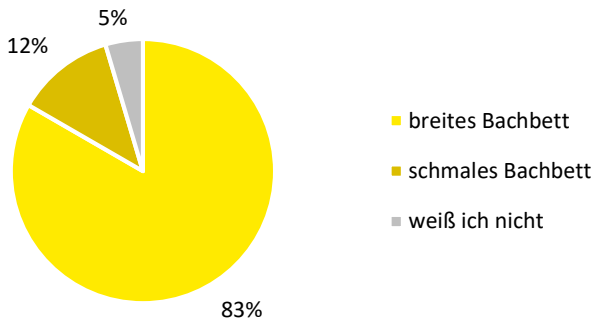
Gesamtauswertung Fragebögen

Gesamtanzahl Fragebögen: 261

1. Gewässerplanung

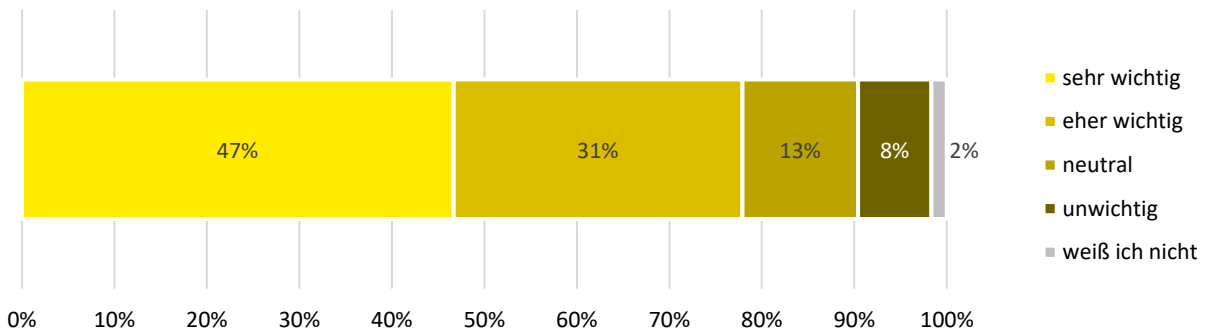
Frage 1.1

Sollte aus Ihrer Sicht, bei ausreichend vorhandenen Platz, ein breites (gute Zugänglichkeit) oder ein schmales (keine Zugänglichkeit) Bachbett hergestellt werden?



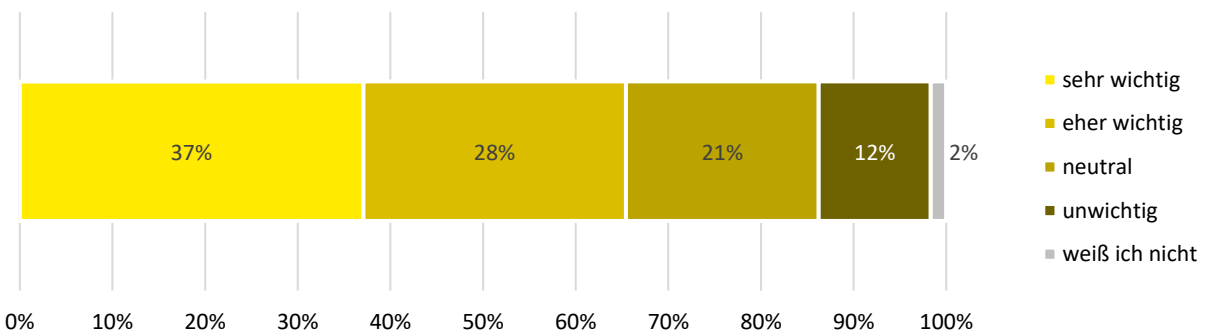
Frage 1.2

Wie wichtig ist Ihnen, dass Sie in diesem Bereich direkt an den Bach herantreten können (Spielen und Entdecken mit Kindern, Naturbeobachtungen, u.ä.)



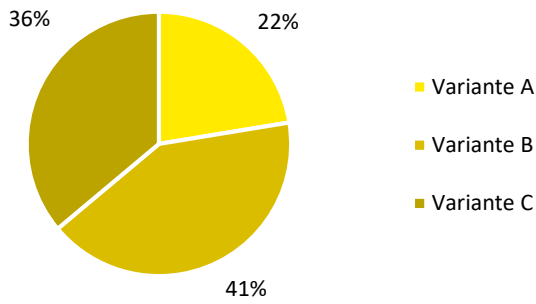
Frage 1.3

Wie wichtig ist es Ihnen, dass im Bereich der Pferderennbahn, Rad- und Fußgängerverkehr (dort wo möglich) voneinander getrennt werden?



Frage 1.4

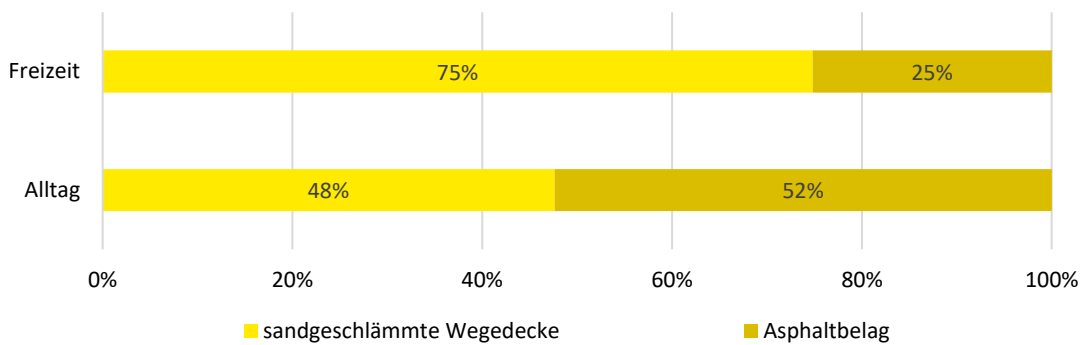
Welche der drei Varianten würden Sie persönlich hinsichtlich der Planung des Gewässerverlaufs



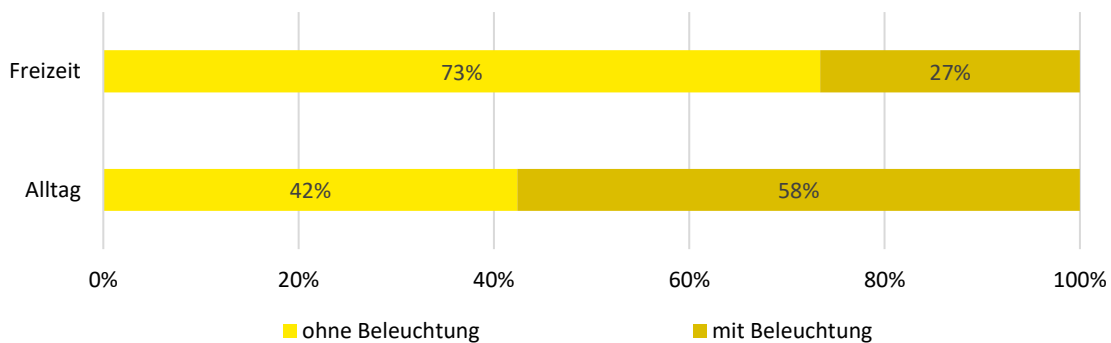
2. Radwegeplanung

Frage 2.1

Bitte bewerten Sie, welche Eigenschaften eines Radwegs Ihrer Meinung nach für verschiedene Nutzungszwecke (Alltag, Freizeit) mindestens erforderlich bzw. ausreichend sind?

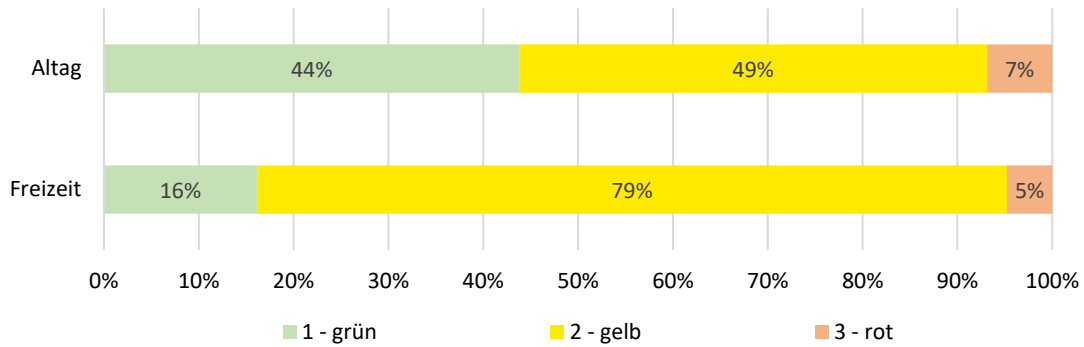


Bitte bewerten Sie, welche Eigenschaften eines Radwegs Ihrer Meinung nach für verschiedene Nutzungszwecke (Alltag, Freizeit) mindestens erforderlich bzw. ausreichend sind?



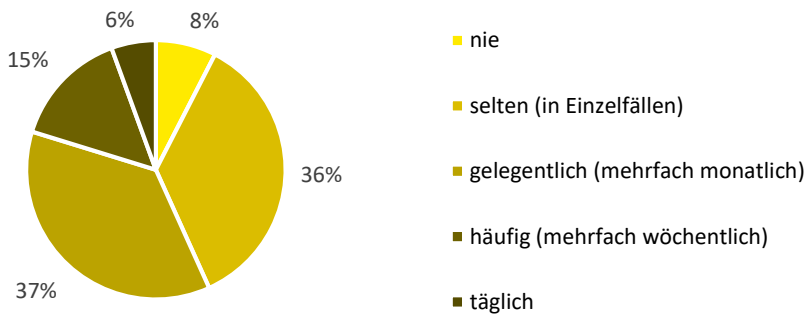
Frage 2.2

Wenn Sie mit dem Fahrrad vom Knotenpunkt Salzburger Straße / Pirnaer Landstraße / Lassallestraße zum Elberadweg gelangen wollen, welche der drei möglichen Verbindungsstrecken würden Sie wählen? Bitte unterscheiden Sie nach Nutzungszweck. (Mehrfachantwort möglich)



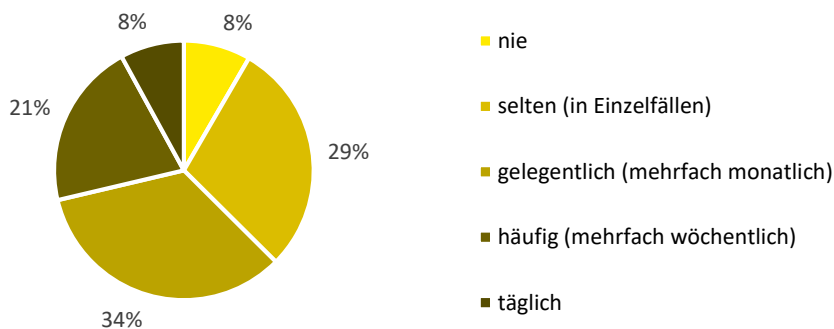
Frage 2.3

Wie häufig würden Sie den neuen Rad- und Fußweg in diesem Bereich nutzen?



Frage 2.4

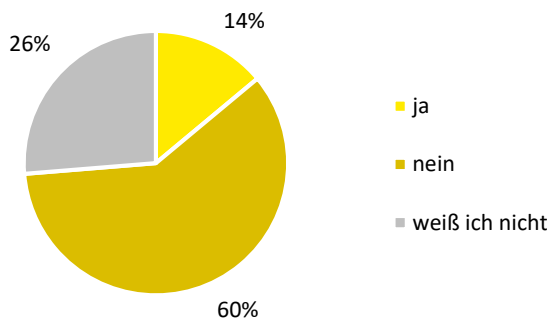
Wie häufig würden Sie den neuen Radweg in diesem Bereich nutzen?



3. Wege und Anbindungen

Frage 3.1

Wünschen Sie sich zusätzlich zu den vorhandenen Wegen (Salzburger Straße, Weg am Töplerpark, Wehlener Straße) weitere Querungsmöglichkeiten im Altelbarm?



Frage 3.2

Falls die Frage 1 mit ja beantwortet haben, wo wünschen Sie sich diese zusätzlichen Querungsmöglichkeiten im Altelbarm?

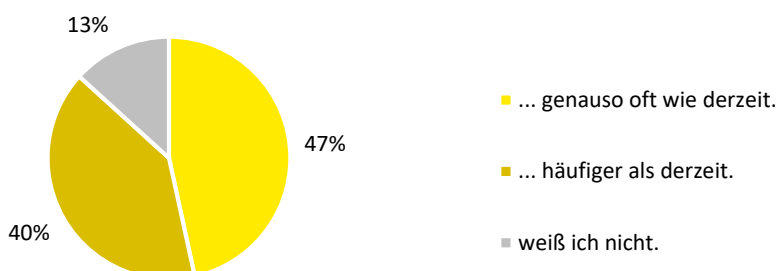
*offene Fragestellung, Zusammenfassung der Antworten und Darstellung nach Häufigkeit der Nennungen



Frage 3.3

Wie schätzen Sie folgenden Sachverhalt ein:

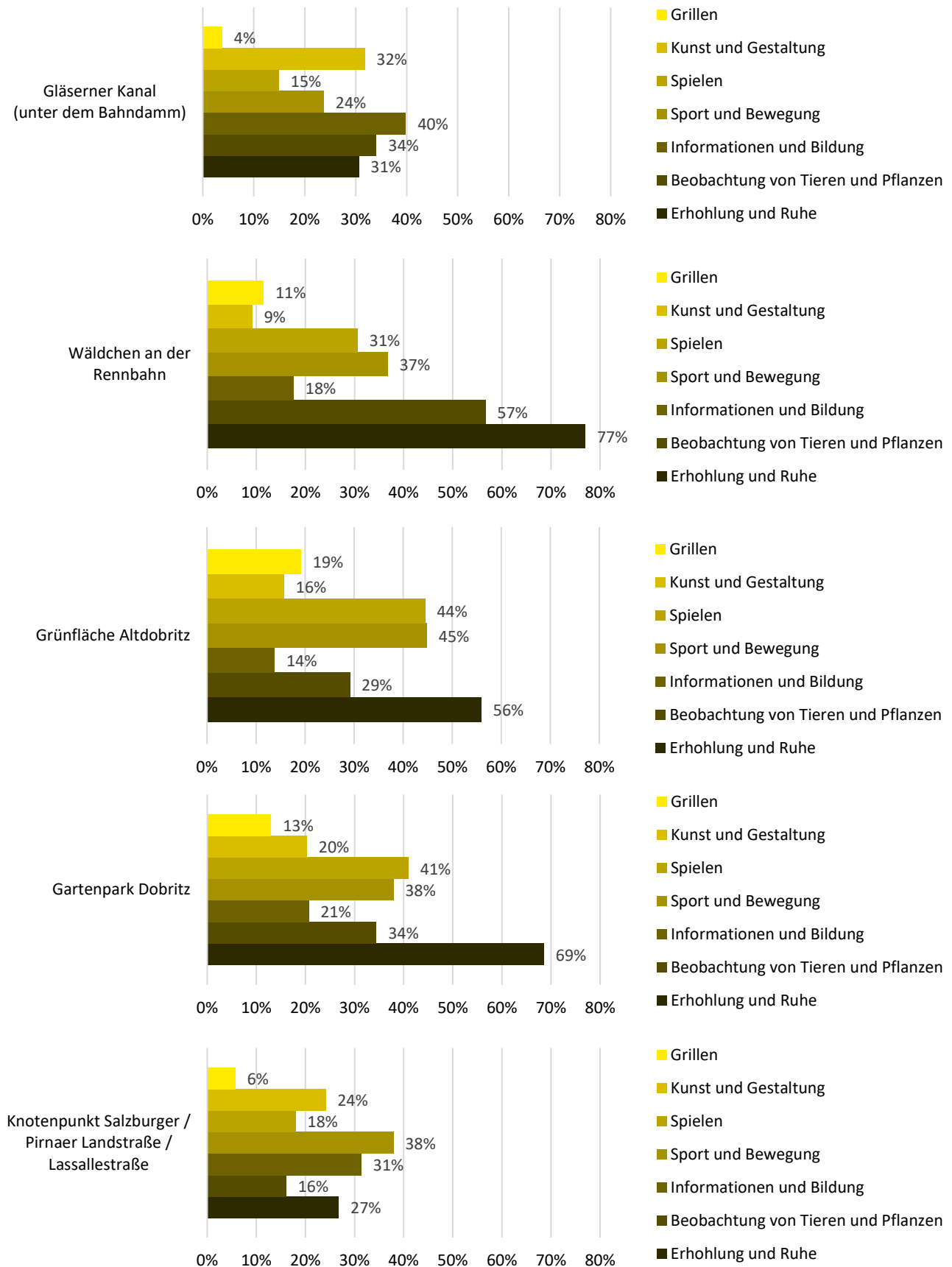
Durch zusätzliche Wegeverbindungen zwischen dem Gewässerlauf und den umgebenden Stadtgebieten nutzen Sie den Grünbereich als Naherholungsbereich...



4. Radwegeplanung

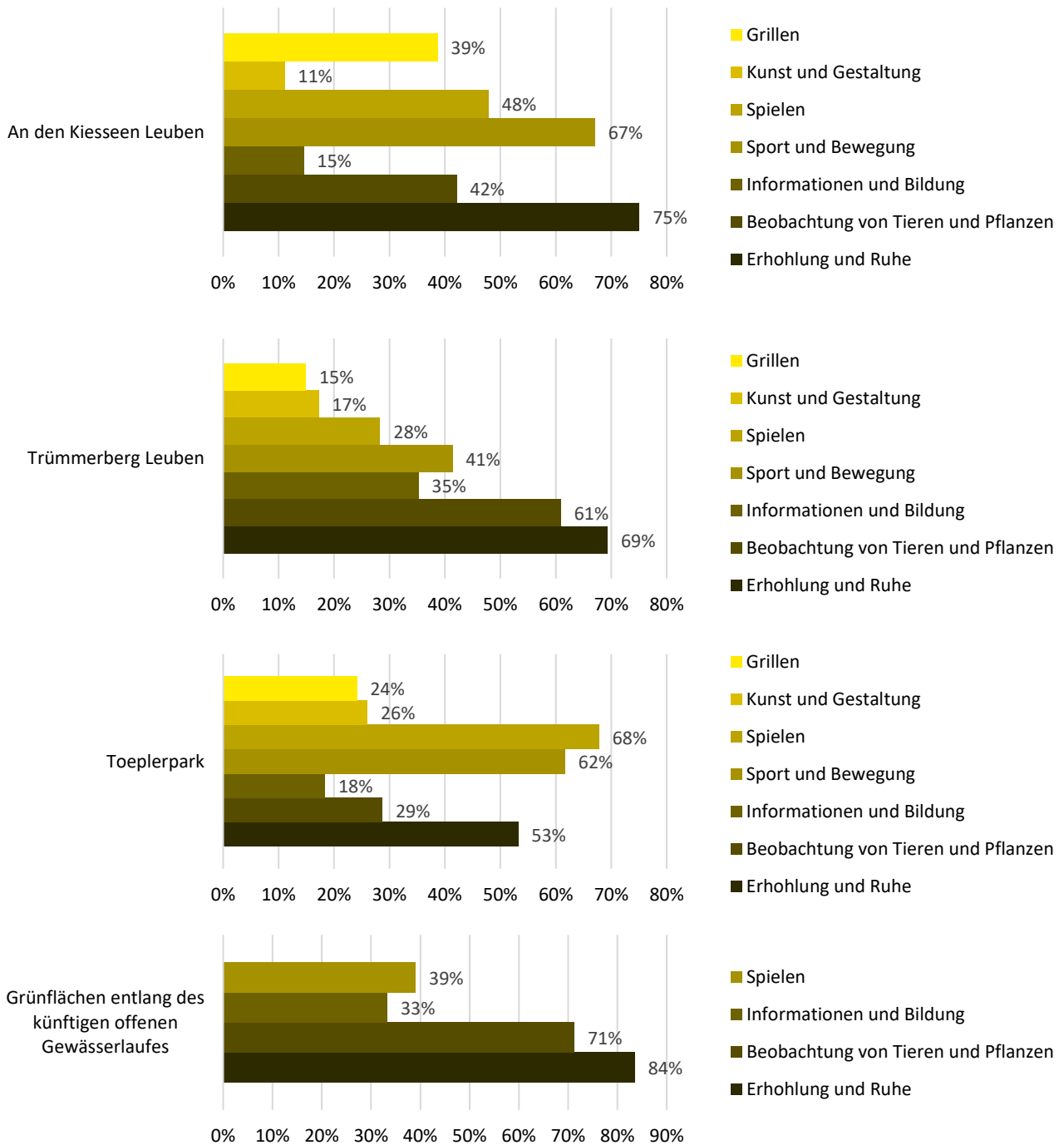
Frage 4.1

Welche Funktionen für die Aufenthaltsflächen wünschen Sie sich? (Mehrfachantworten möglich)



Frage 4.2

Welche Funktionen für die Aufenthaltsflächen wünschen Sie sich? (Mehrfachantworten möglich)

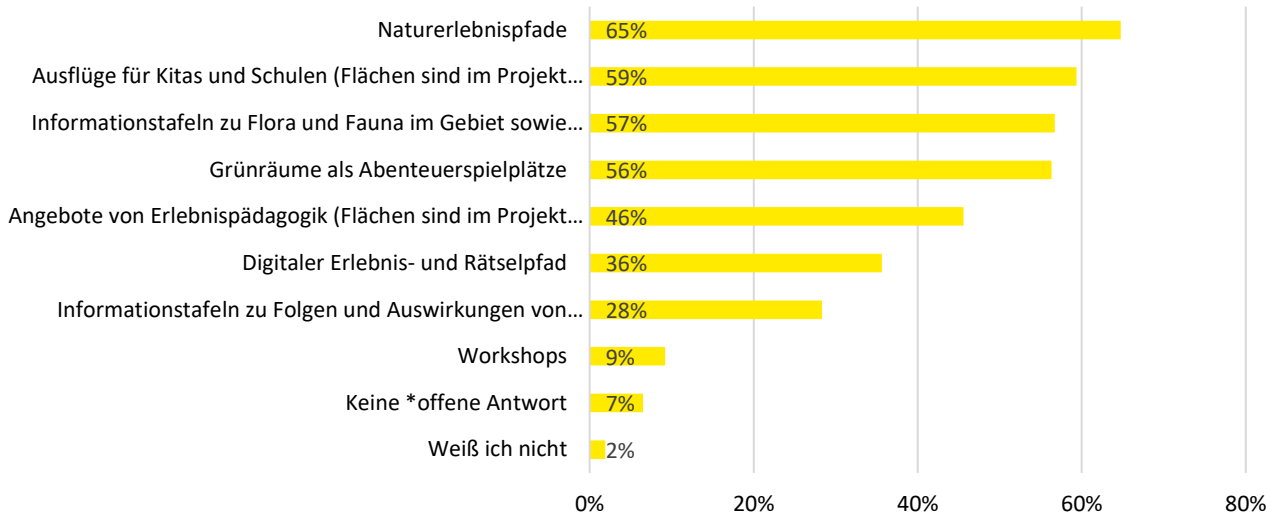


Frage 4.3

Im Rahmen der Umsetzung des Projekts "Blaues Band Geberbach" ist vorgesehen ein möglichst breites Informationsangebot für die Bürgerinnen und Bürger zu schaffen.

In welcher Form wünschen Sie sich dies?

*offene Antwortmöglichkeit



Auswertung der offenen Fragestellung

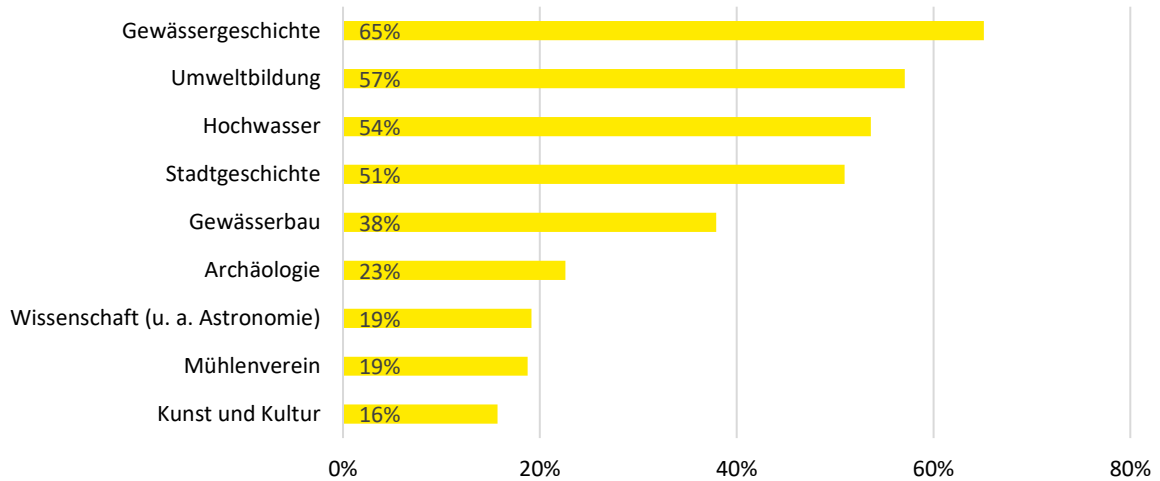
Zusammenfassung der Antworten und Darstellung nach Häufigkeit der Nennungen



Frage 4.4

In der vorangegangenen Frage wurden Sie bereits zur Form des angestrebten Informationsangebots befragt. Hier würden wir gern wissen, zu welchen Themen Sie sich ein Informationsangebot im Umfeld des künftigen Gewässerlaufs wünschen?

*offene Antwortmöglichkeit



Auswertung der offenen Fragestellung

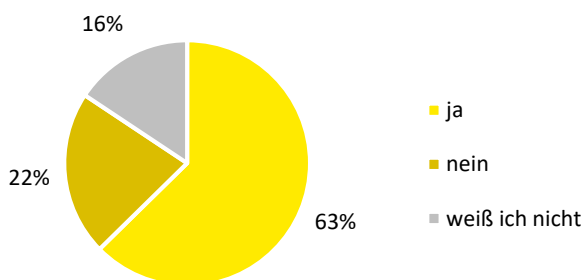
Zusammenfassung der Antworten und Darstellung nach Häufigkeit der Nennungen



Frage 4.5

Im Rahmen der Planung eines solchen Projekts ist eine Fülle von Vorschriften, Regeln und Gesetzen einzuhalten. Unter anderen sollen auch ungestörte Naturräume für Tiere geschaffen werden. Auf diesen Flächen ist ein Betreten durch den Menschen nicht gewünscht.

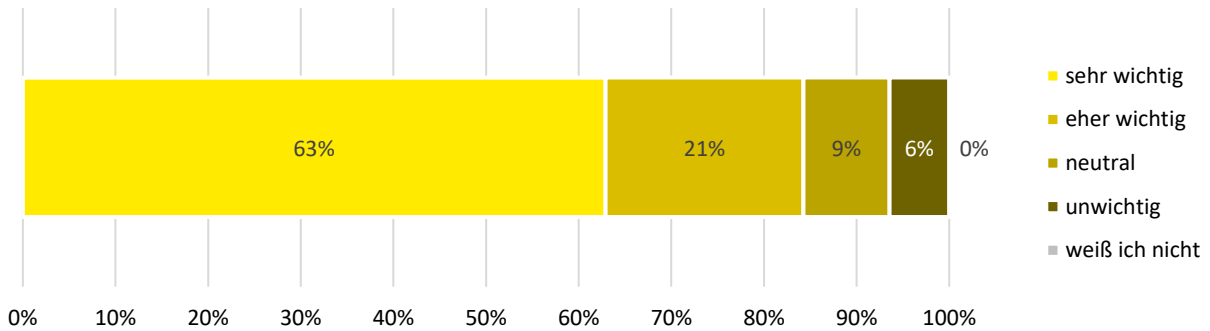
Soll in der Planung mehr als das absolute Minimum ungestörter Naturräume vorgesehen werden, auch wenn dies bedeutet, dass für andere Zwecke weniger Fläche zur Verfügung steht?



5. Akzeptanz

Frage 5.1

Wie wichtig ist es Ihnen, dass das Projekt "Blaues Band Geberbach" in Dresden umgesetzt wird?



6. Anmerkungen

Frage 6.1

Sollten Sie weitere Anmerkungen oder Hinweise zum Projekt haben, können Sie diese hier äußern.

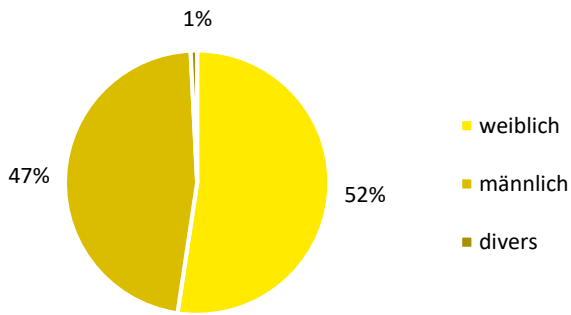
*offene Fragestellung, Zusammenfassung der Antworten und Darstellung nach Häufigkeit der Nennungen



7. Angaben zur Person

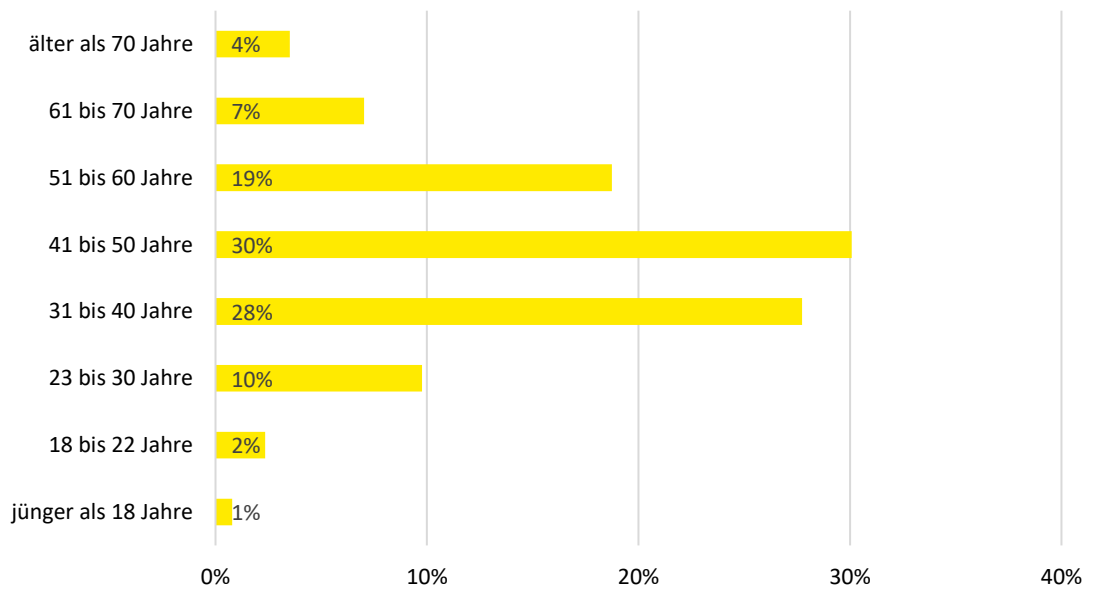
Frage 7.1

Welchem Geschlecht gehören Sie an?



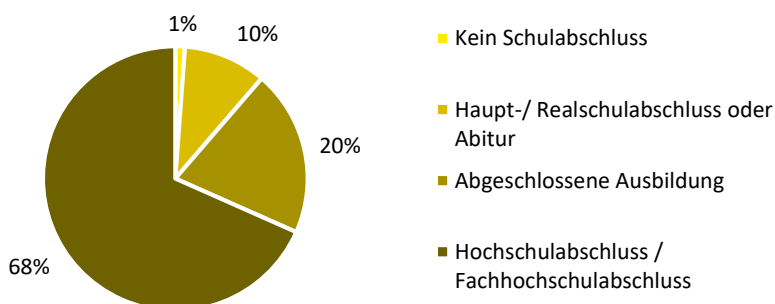
Frage 7.2

Wie alt sind Sie?



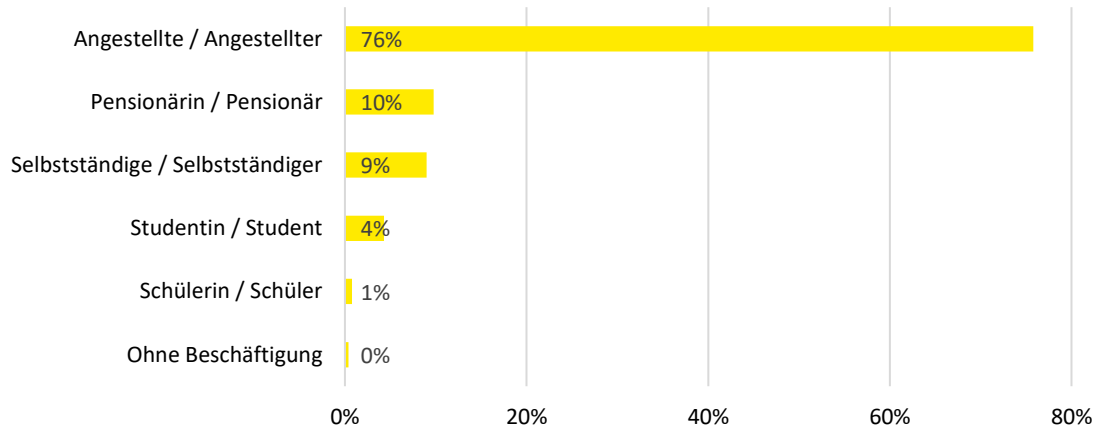
Frage 7.3

Was ist Ihre höchste abgeschlossene Ausbildung? (Bitte geben Sie nur jene Ausbildung an, die Sie auch



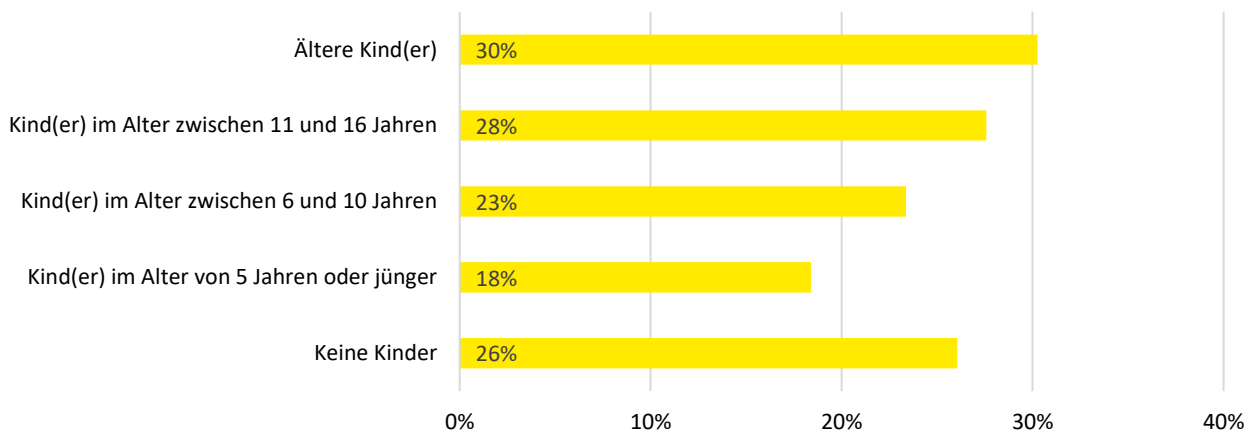
Frage 7.4

Welcher Tätigkeit gehen Sie nach?



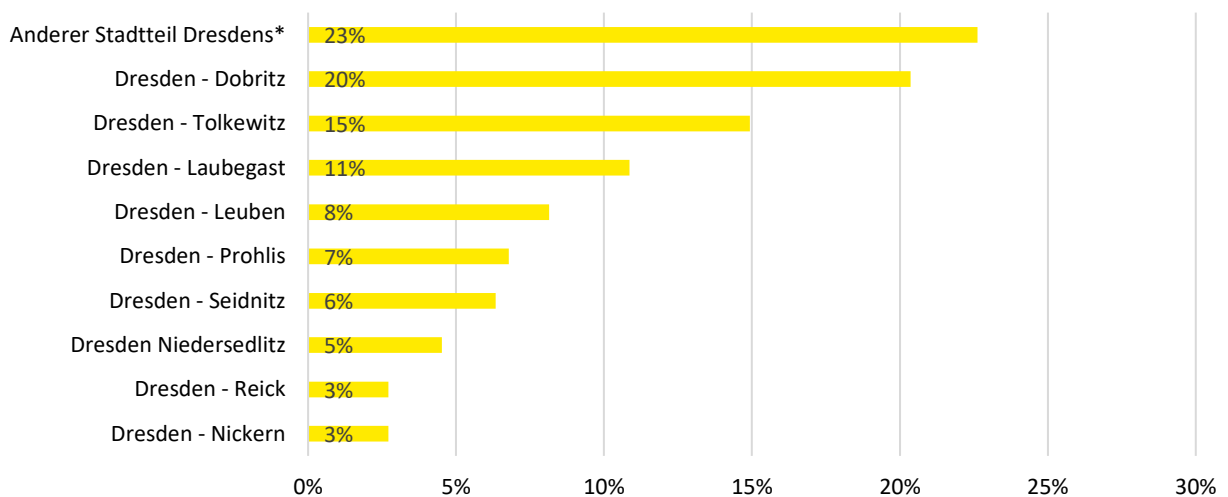
Frage 7.5

Haben Sie Kinder und wenn ja in welchem Alter? (Mehrfachantworten sind möglich)

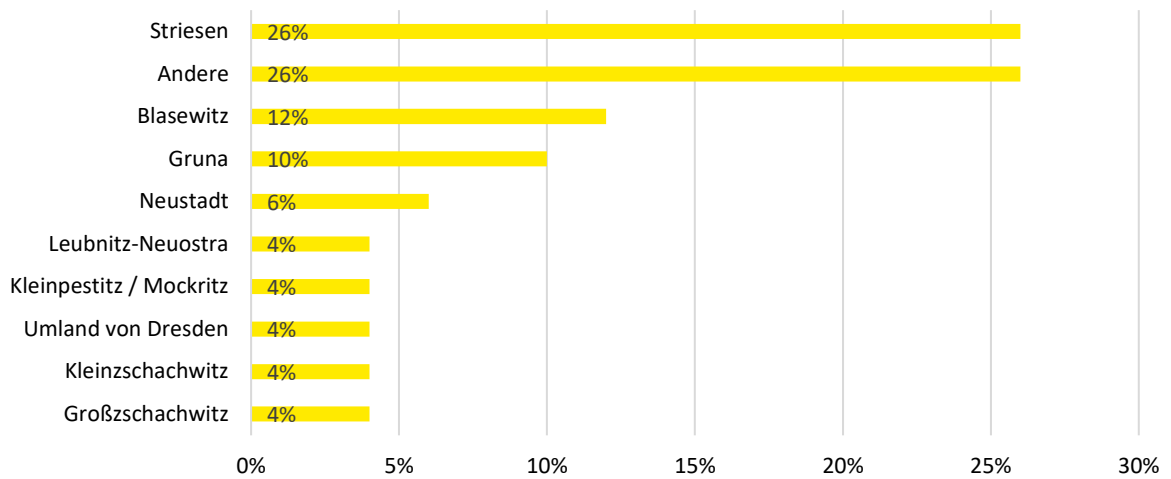


Fragen 7.6

Bitte geben Sie Ihren Wohnort an!



*andere Stadtteile Dresdens mit Mehrfachnennung:



Frage 7.7

Bitte bewerten Sie folgende Fortbewegungsmittel nach der Häufigkeit mit der Sie diese pro Woche sowohl im Alltag als auch in Ihrer Freizeit nutzen (Mehrfachantwort möglich)

